

MEDOBČINSKA UPRAVA OBČIN ŠEMPETER-VRTOJBA, RENČE-VOGRSKO,
MIREN-KOSTANJEVICA IN VIPAVA

KAKO PRAVILNO IZVAJATI ORANJE KMETIJSKIH POVRŠIN OB JAVNIH CESTAH

V spomladanskih mesecih se pričnejo opravila na njivah in poljih. Naša medobčinska inšpekcijska služba je v lanskem letu prejela kar nekaj prijav v zvezi z nepravilnim oranjem. V nadaljevanju, z namenom preventivnega ukrepanja, predstavljamo kršitve zakonskih določb, posledice takega ravnanja in prikaz pravilnega oranja.

Zakon o cestah (ZCes-1, Ur. l. RS, št. 109/10, 48/12, 36/14) v 4. točki drugega odstavka 5. člena določa: »Prepovedano je orati na razdalji manj kot 4 metre od roba cestnega sveta v pravokotni smeri na cesto ali na razdalji manj kot meter od roba cestnega sveta vzporedno s cesto.« Kršitev zgornjega člena pomeni prekršek, ki je sankcioniran v 7. odstavku 5. člena ZCes-1 (posameznik se kaznuje z globo 1000 EUR) in 8. odstavku 5. člena ZCes-1 (pravna oseba se kaznuje z globo 4000 EUR in odgovorna oseba z globo 1000 EUR).

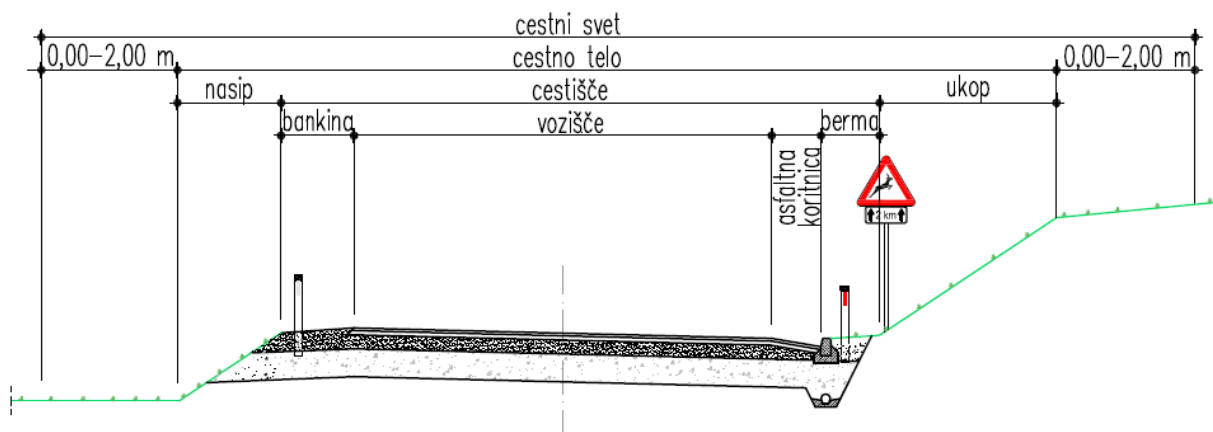
Pomen posameznih izrazov je določen v 2. členu ZCes-1 in je naslednji: Cestni svet je zemljišče, katerega mejo na podlagi predpisov o projektiranju javnih cest določajo linije med skrajnimi točkami prečnega in vzdolžnega profila cestnega telesa, vključno z napravami za odvodnjavanje. Meja cestnega sveta poteka največ 2 metra od linij skrajnih točk, vključno z napravami za odvodnjavanje. Cestno telo je del javne ceste, ki ga sestavlja cestišče z nasipi in vkopi. Cestišče je del javne ceste, ki ga sestavljajo vozišče, odstavní in ločilni pasovi, kolesarske steze, pločniki, bankine, naprave za odvodnjavanje, če so tik ob vozišču, ter zračni prostor v višini 7 metrov, merjeno od točke na osi vozišča. Bankina je utrjen vzdolžni del cestišča ob zunanjem robu vozišča, ki zagotavlja bočno stabilnost vozišča in brežine ter omogoča namestitve prometne signalizacije in opreme. Vozišče je del cestišča, ki ima eno ali več smernih vozišč, namenjeno prometu vozil pod pogoji, določenimi s predpisi o pravilih cestnega prometa, pa tudi pešcem in drugim udeležencem cestnega prometa, če s prometno signalizacijo ni določeno drugače.



MEDOBČINSKA UPRAVA OBČIN ŠEMPETER-VRTOJBA, RENČE-VOGRSKO,
MIREN-KOSTANJEVICA IN VIPAVA

1. Prikaz pomenov izrazov: (Vir skice: Oranje pravokotno 90 in vzporedno_Prerez. pdf, Cestno podjetje Nova Gorica in Ministrstvo RS za infrastrukturo in prostor)

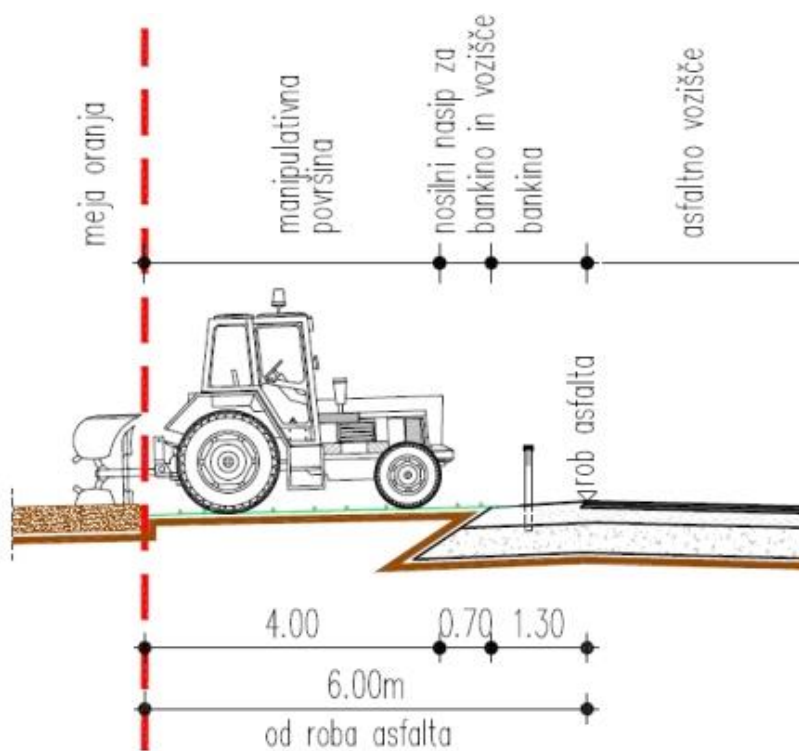
1. POMEN IZRAZOV





MEDOBČINSKA UPRAVA OBČIN ŠEMPETER-VRTOJBA, RENČE-VOGRSKO,
MIREN-KOSTANJEVICA IN VIPAVA

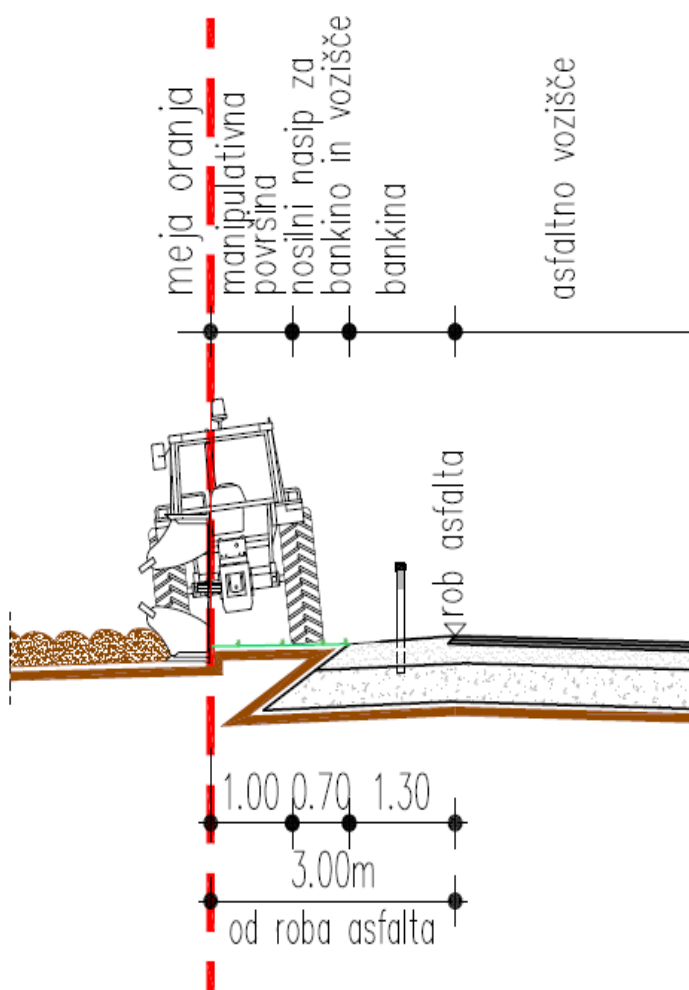
2. Oranje pravokotno na cesto





MEDOBČINSKA UPRAVA OBČIN ŠEMPETER-VRTOJBA, RENČE-VOGRSKO,
MIREN-KOSTANJEVICA IN VIPAVA

3. Oranje vzporedno s cesto



Šempeter pri Gorici, september 2016

Pripravil: Dušan Bremec, inšpektor